



Troféu Aniversário ANL

4 e 5 de Maio de 2024

Suplemento das Instruções de Regata

1. INFORMAÇÕES:

Q.O. Avisos no WhatsApp

Leia este código QR com a câmara do WhatsApp para se juntar a este grupo.

<https://chat.whatsapp.com/GsG2Qo4SiwpJoer9sZLV24>

Trf Aniversário ANL
Grupo do WhatsApp



4 de Maio

Preia-mar

13:16 - 3.4 m

Baixa-mar

19:05 - 1.0 m

Ocaso do Sol

20:33

5 de Maio

Preia-mar

14:06 - 3.6 m

Baixa-mar

19:56 - 0.8 m

Ocaso do Sol

20:31

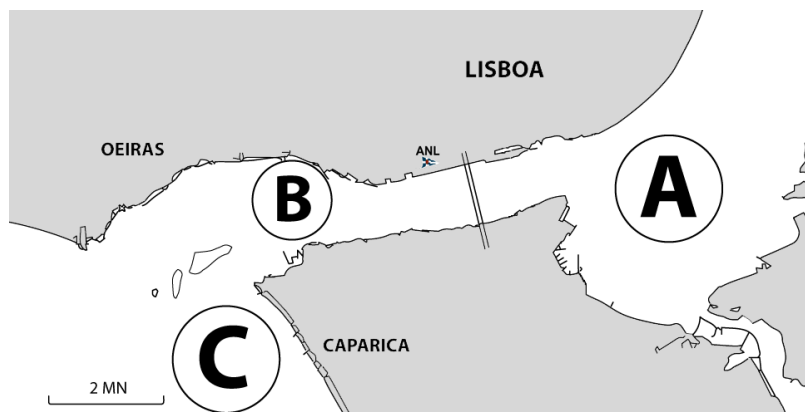
2. ÁREA DE REGATA / CAMPOS DE REGATA

Regatas Técnicas

Campo A - Mar da Palha

Campo B - Dafundo

Campo C - Costa da Caparica



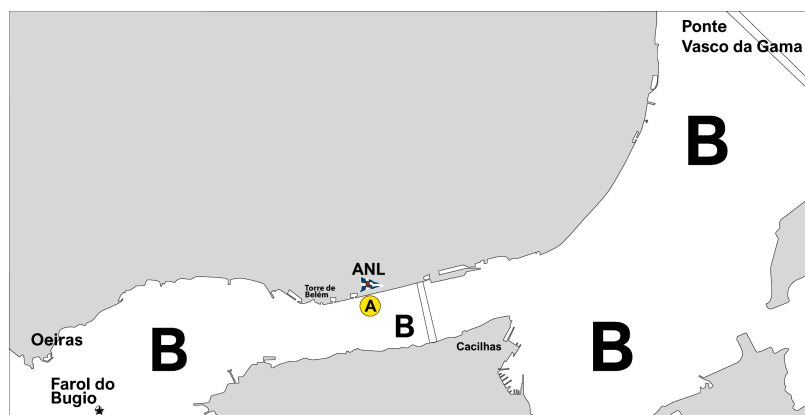
Regata Costeira

A - Largada e Chegada

Em Belém em frente à sede da ANL

B - Área de Regata

Estuário do Tejo, entre a ponte Vasco da Gama e o Farol do Bugio



3. DIAGRAMA DOS PERCURSOS

Regatas Técnicas

ORC A e B

P1 2 – Largada – 1 - 1a - 2 - 1 - 1a - Chegada

P1 3 – Largada – 1 - 1a - 2 - 1 - 1a - 2 - 1 - 1a - Chegada

ORC C e D (SB)

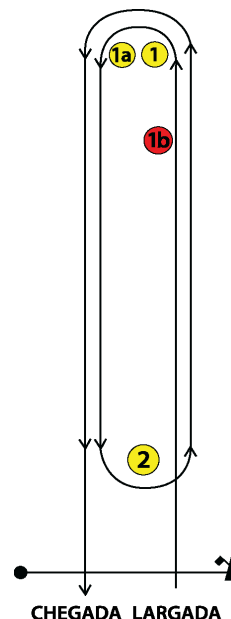
P2 2 – Largada – 1b - 2 - 1b - Chegada

P2 3 – Largada – 1b - 2 - 1b - 2 - 1b - Chegada

Regata Costeira

Serão usadas as bóias fixas de sinalização do Porto de Lisboa.

Os percursos, agrupamentos e ordem de largada serão comunicados por VHF antes do sinal de advertência.



4. TEMPOS LIMITE

| Regatas | Classe | Tempo Limite para Chegar |
|----------|-----------|-------------------------------|
| Técnicas | ORC | 90 min tempo corrigido |
| Costeira | ORC e ANC | 5 h em tempo corrigido |
| Costeira | Hobie Cat | 5 h em tempo corrigido |

5. PONTUAÇÃO

| Classes | Tipo | Sistema de pontuação a utilizar |
|-----------|----------|---|
| ORC | Técnicas | Tempo Corrigido = Nº Triplo W/L ToT * Tempo Decorrido |
| ORC | Costeira | Tempo Corrigido = All Purpose ToT * Tempo Decorrido |
| ANC | Costeira | Tempo Corrigido = Abono ANC * Tempo Decorrido |
| Hobie Cat | Costeira | Tempo Corrigido = Tempo decorrido / Abono RYA |

6. INFORMAÇÕES ADICIONAIS

- 6.1. Em substituição da marca do Alfeite A1, poderá ser usada a marca de sinalização lateral de Bombordo **2B** cujas coordenadas aproximadas são 38° 40.84' N 009° 08.20' W

Belém, 26 de Março de 2024

A Autoridade Organizadora