



TROFÉU CIDADE DE LISBOA 2023


17 e 18 de Junho de 2023

Suplemento Instruções de Regata

1. REGRAS APÊNDICE P

Apêndice P	—	Não se aplica
------------	---	---------------

2. LOCALIZAÇÃO DE:

Secretariado:	Secretaria da ANL	Q.O.Avisos no WhatsApp
Quadro de Avisos:	Site em: https://anl.pt/vela/regatas-vela/trofeu-cidade-de-lisboa-2023/	Troféu Cidade de Lisboa 2023 Grupo do WhatsApp 
Mastro de Sinais:	Varanda da ANL	Leia este código QR com a câmara do WhatsApp para se juntar a este grupo
Sala Audiências:	Sala da Direcção da ANL	https://chat.whatsapp.com/BpUobcpnPEwLA9j3HXjYnf

3. PROGRAMA DE REGATAS

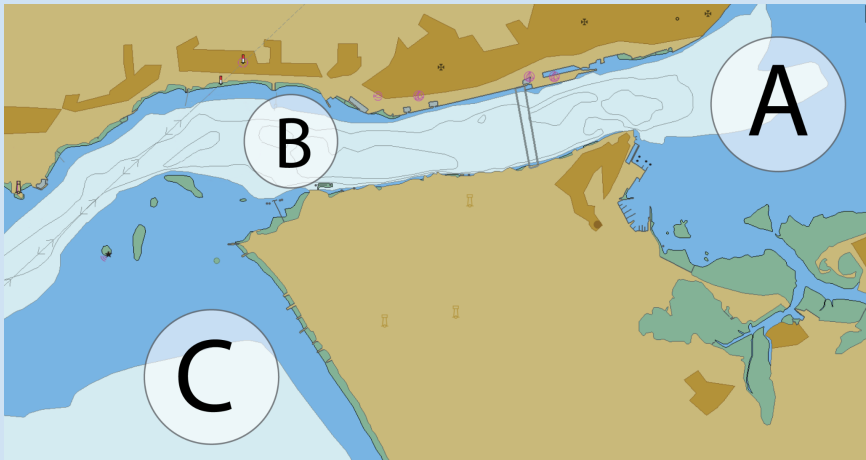
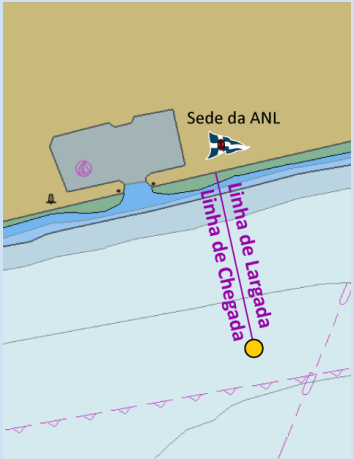

Data Hora	Acontecimento
17 e 18 de Junho 1105	Sinal de Advertência da primeira regata do dia
18 de Junho 1400	Hora limite do último sinal advertência da regata

Classe / Divisão	Data	Tipo	Programadas
------------------	------	------	-------------

ORC / A, B, C e D (SB)	17 de Junho	Técnicas	3
ORC / A, B, C, D (SB) e OPEN	18 de Junho	Costeiras	1
ANC / Todas	18 de Junho	Costeiras	1
Hobie Cat	18 de Junho	Costeiras	1

Será necessária a realização de **1 regata** por Classe ou Divisão para Validar a prova

4. ÁREA DE REGATA / CAMPOS DE REGATA

REGATAS TÉCNICAS:	
<p>Campo A - Mar da Palha Campo B - S. José de Ribamar Campo C - Costa da Caparica</p> <p>A CR comunicará o campo de regatas a utilizar para as regatas técnicas, através do Q.O.A no Whatsapp (indicado acima), até às 2100 do dia anterior ao início da prova.</p>	
REGATA COSTEIRA:	
<p>A - Largada e Chegada Em frente à sede da ANL</p>	<p>B - Campo de Regata Estuário do Rio Tejo entre a Ponte Vasco da Gama e o farol do Bugio</p>
	

5. DIAGRAMA DOS PERCURSOS

Barlavento-Sotavento

ORC A e B

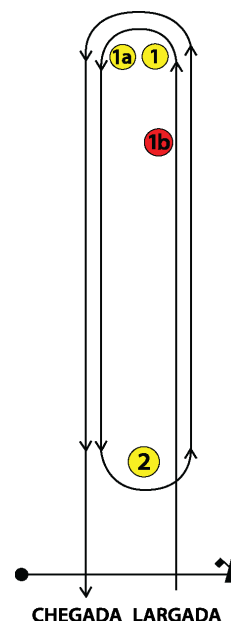
Pa 2 – Largada – 1 - 1a - 2 - 1 - 1a - Chegada

Pa 3 – Largada – 1 - 1a - 2 - 1 - 1a - 2 - 1 - 1a - Chegada

ORC C e D (SB)

Pb 2 – Largada – 1b - 2 - 1b - Chegada

Pb 3 – Largada – 1b - 2 - 1b - 2 - 1b - Chegada



5.1. Barlavento - Sotavento - O percurso para cada divisão será comunicado por VHF antes do Sinal de Advertência.

5.2. Costeiras - Largada na zona próxima da Doca de Belém - Bóias fixas do Porto de Lisboa - chegada na zona próxima da doca Belém. Os percursos para as diversas classes e divisões serão comunicados por VHF antes do Sinal de Advertência.

6. TEMPO LIMITE

Regatas	Tempo Limite
Técnicas	90 minutos em tempo corrigido
Costeiras	5 horas em tempo corrigido - (5h em Tempo Real para a Classe Hobie Cat)

7. Pontuação

Classes / Divisões	Tipo	Sistema de pontuação a utilizar
ORC / Todas	Técnicas	Tempo compensado = Triple Number W/L * Tempo Real
ORC / Todas	Costeira	Tempo compensado = All Purpose * Tempo Real
ANC / Todas	Costeira	Tempo compensado = Abono ANC * Tempo real
Hobie Cat	Costeira	Ordem de Chegada

8. INFORMAÇÕES ADICIONAIS

8.1. Marés e Ocaso do Sol - Lisboa

Data	Baixa-Mar	Altura	Preia-Mar	Altura	Ocaso do Sol
17 de Junho	0908	0,9 m	1540	3,5 m	2102
18 de Junho	0947	0,9 m	1620	3,5 m	2102

9. COMUNICAÇÕES VHF

9.1. A CR comunicará através de **VHF Canal 09**

A Autoridade Organizadora, Belém, 6 de Abril de 2023