



# TROFÉU INFANTE D HENRIQUE


12 de Março de 2023

## Suplemento Instruções de Regata

### 1. REGRAS APÊNDICE P

Apêndice P	—	Não se aplica
------------	---	---------------

### 2. LOCALIZAÇÃO DE:

<b>Secretariado:</b>	Secretaria da ANL	<b>Q.O.Avisos no WhatsApp</b>
<b>Quadro de Avisos:</b>	Site em: <a href="https://anl.pt/vela/regatas-vela/troféu-infante-d-henrique-2023/">https://anl.pt/vela/regatas-vela/troféu-infante-d-henrique-2023/</a>	Trf Inf D Henrique 2023 Grupo do WhatsApp 
<b>Mastro de Sinais:</b>	Varanda da ANL	Leia este código QR com a câmara do WhatsApp para se juntar a este grupo
<b>Sala Audiências:</b>	Sala da Direcção da ANL	<a href="https://chat.whatsapp.com/DXXSCNB4DdD79ALQ6apqY1">https://chat.whatsapp.com/DXXSCNB4DdD79ALQ6apqY1</a>







### 3. PROGRAMA DE REGATAS

Data	Hora	Sinal de advertência	Hora	
12 de Mar	0955	1ª largada do dia	1230	Hora limite do último sinal advertência

3.1. Nº de Regatas programadas: 1 | Nº de regatas para validar a prova: 1

### 4. BANDEIRAS DE CLASSE

Classe	Bandeira da Classe	Bandeira do Sinal de Advertência
--------	--------------------	----------------------------------

<b>ORC Divisão A</b>	 Bandeira "Oscar" do CIS	 Bandeira "Oscar" do CIS*
<b>ORC Divisão B</b>	 Bandeira "Romeu" do CIS	 Bandeira "Romeu" do CIS*
<b>ORC Divisão C</b>	 Bandeira "Tango" do CIS	 Bandeira "Tango" do CIS*
<b>ORC Sportboats</b>	 Bandeira "Juliet" do CIS	 Bandeira "Juliet" do CIS*
<b>Classe ANC</b>	Galhardete ANC	Galhardete ANC

\* - Caso sejam dadas largadas conjuntas a bandeira do sinal de advertência será aquela da divisão cujo CDL é superior.

## 5. TEMPO LIMITE PARA CHEGAR

#	Percurso	Tempo Limite para Chegar	Distância
1	Belém - C4 - MECO- N1 - Belém	13 horas em <b>tempo corrigido</b>	46 MN aprox.
2	Belém - C4 - N2- N1 - Belém	8 horas em <b>tempo corrigido</b>	27 MN aprox.,
1	Oeiras - C4 - MECO- N1 - Oeiras	5 horas em <b>tempo corrigido</b>	17 MN aprox,
2	Belem - C4 - N2 - N1 - Oeiras	6h 30m em <b>tempo corrigido</b>	22 MN aprox.

## 6. PONTUAÇÃO

Classe	Sistema de pontuação a utilizar
ORC	Tempo compensado = All purpose (ToT) * Tempo Real
ANC	Tempo compensado = Abono ANC * Tempo real

## 7. INFORMAÇÕES ADICIONAIS

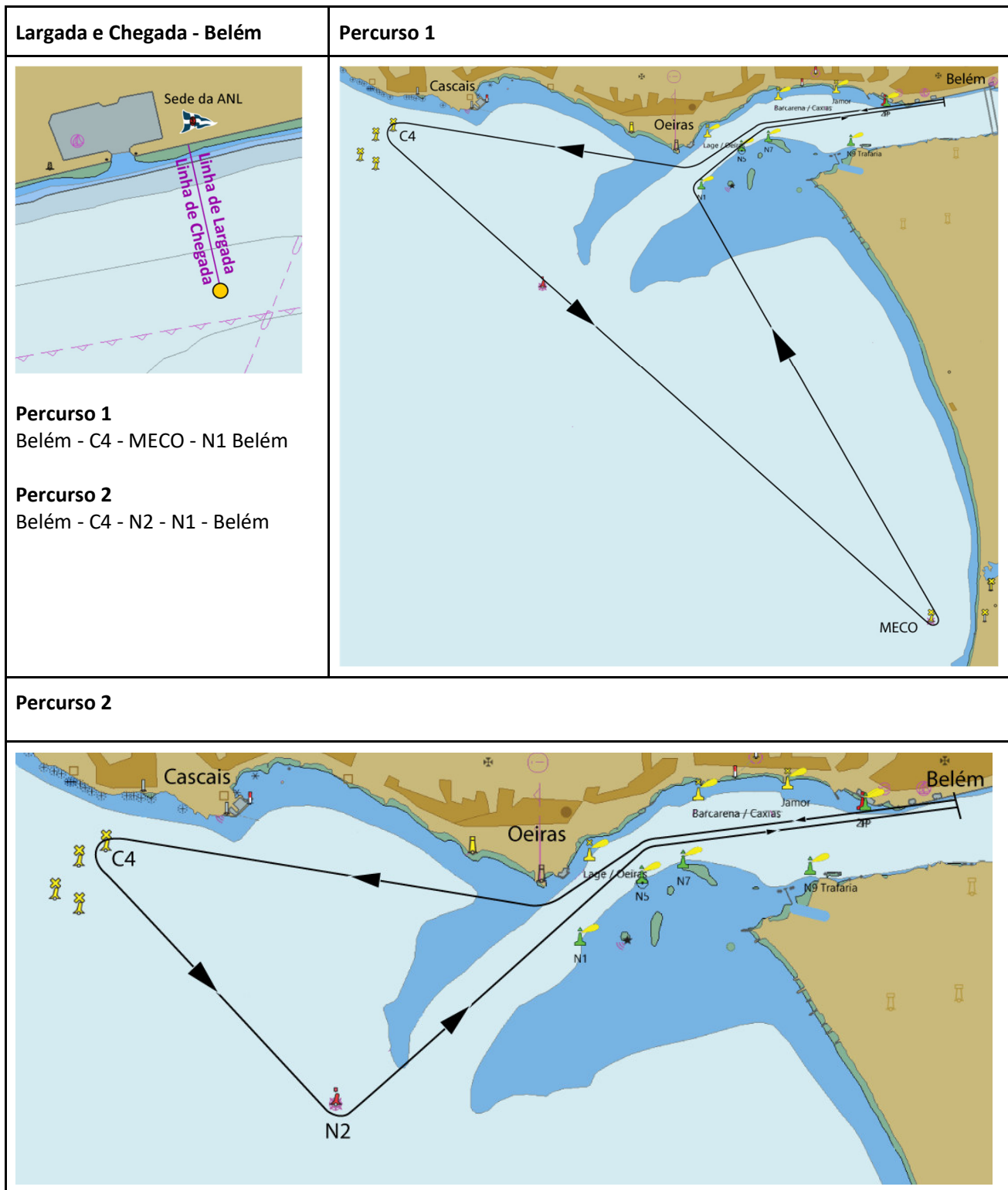
### 7.1. Marés e Ocaso - Lisboa



Data	Baixa-Mar	Altura	Preia-Mar	Altura	Ocaso do Sol
12 de Março	1140	1,0 m	1809	3,4 m	1840

## 8. COMUNICAÇÕES

A CR comunicará através de **VHF Canal 09**

### 9. ÁREA DE REGATA / CAMPOS DE REGATA



Largada e Chegada Alternativas - Oeiras	
 <p>The map shows the starting line 'Linha de Largada' (purple line) connecting Farolim Verde (green box) and Porto de Recreio de Oeiras (pink circle) to Lage (yellow box).</p>	 <p>The map shows the arrival line 'Linha de Chegada' (purple line) connecting Farolim Verde (green box) and Porto de Recreio de Oeiras (pink circle) to N°1 (green box). The map also includes various navigational markers and arrows.</p>

Belém, 3 de Fevereiro de 2023  
A Autoridade Organizadora