



# TROFÉU INFANTE D HENRIQUE


18 de Março de 2023

## Suplemento Instruções de Regata

### 1. REGRAS APÊNDICE P

Apêndice P	—	Não se aplica
------------	---	---------------

### 2. LOCALIZAÇÃO DE:








<b>Secretariado:</b>	Secretaria da ANL	<b>Q.O.Avisos no WhatsApp</b>
<b>Quadro de Avisos:</b>	Site em: <a href="https://anl.pt/vela/regatas-vela/troféu-infante-d-henrique-2023/">https://anl.pt/vela/regatas-vela/troféu-infante-d-henrique-2023/</a>	Trf Inf D Henrique 2023 Grupo do WhatsApp 
<b>Mastro de Sinais:</b>	Varanda da ANL	Leia este código QR com a câmara do WhatsApp para se juntar a este grupo
<b>Sala Audiências:</b>	Sala da Direcção da ANL	<a href="https://chat.whatsapp.com/DXXSCNB4DdD79ALQ6apqY1">https://chat.whatsapp.com/DXXSCNB4DdD79ALQ6apqY1</a>

### 3. PROGRAMA DE REGATAS

Data	Hora	Sinal de advertência
18 de Mar	1055	1ª largada do dia
18 de Mar	1330	Hora limite do último sinal advertência

3.1. Nº de Regatas programadas: 1 | Nº de regatas para validar a prova: 1

#### 4. BANDEIRAS DE CLASSE

Classe	Bandeira da Classe	Bandeira do Sinal de Advertência
ORC Divisão A	 Bandeira "Oscar" do CIS	 Bandeira "Oscar" do CIS*
ORC Divisão B	 Bandeira "Romeu" do CIS	 Bandeira "Romeu" do CIS*
ORC Divisão C	 Bandeira "Tango" do CIS	 Bandeira "Tango" do CIS*
ORC Sportboats	 Bandeira "Juliet" do CIS	 Bandeira "Juliet" do CIS*
Classe ANC	Galhardete ANC	Galhardete ANC

\* - Caso sejam dadas largadas conjuntas a bandeira do sinal de advertência será aquela da divisão cujo CDL é superior.

#### 5. TEMPO LIMITE PARA CHEGAR

#	Percurso	Tempo Limite para Chegar
1	Belém - C4 - MECO- N1 - Belém	13 horas em <b>tempo corrigido</b>
2	Belém - C4 - N2- N1 - Belém	8 horas em <b>tempo corrigido</b>
1	Oeiras - C4 - MECO- N1 - Oeiras	5 horas em <b>tempo corrigido</b>
2	Oeiras - C4 - N2 - N1 - Oeiras	4h 30m em <b>tempo corrigido</b>

#### 6. PONTUAÇÃO

Classe	Sistema de pontuação a utilizar
ORC	Tempo compensado = All purpose (ToT) * Tempo Real
ANC	Tempo compensado = Abono ANC * Tempo real

#### 7. INFORMAÇÕES ADICIONAIS

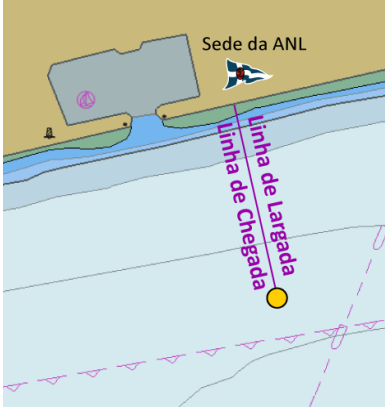

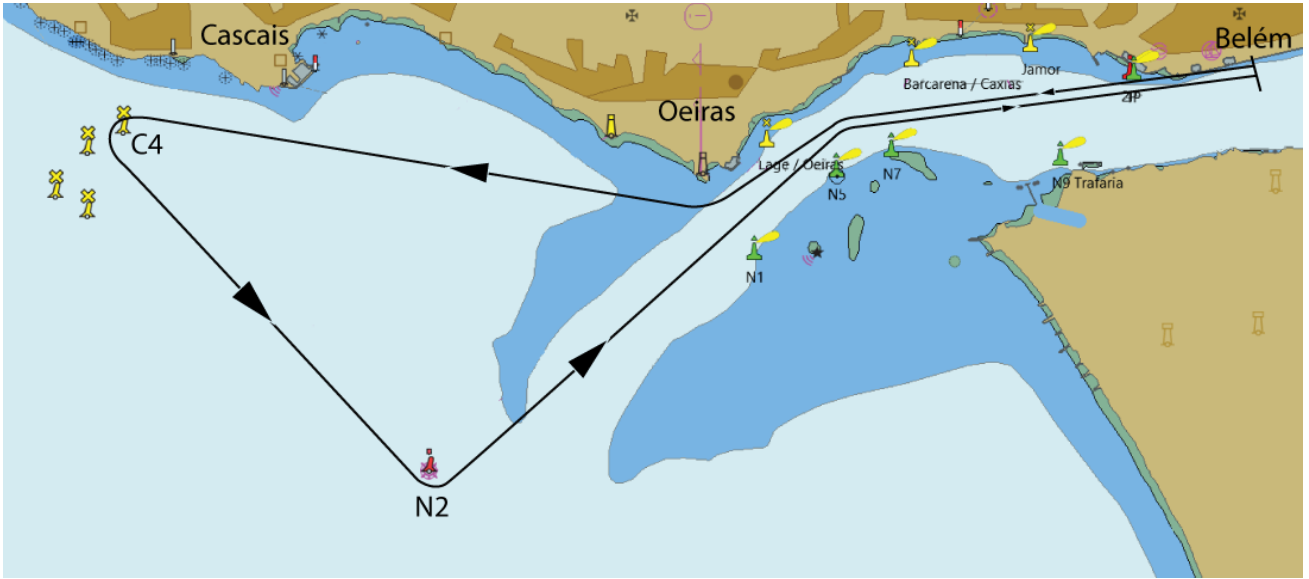
##### 7.1. Marés e Ocaso - Lisboa


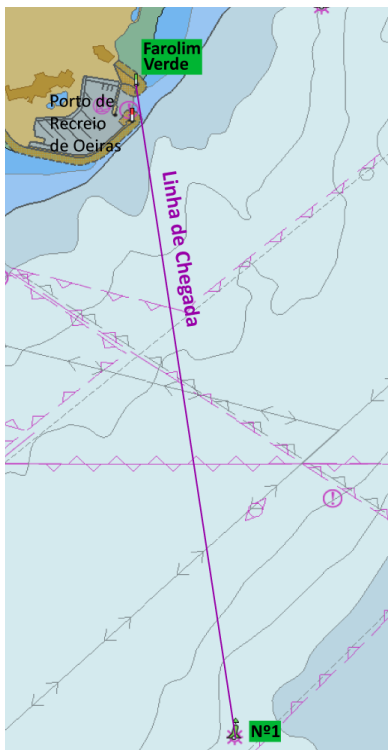
Data	Baixa-Mar	Altura	Preia-Mar	Altura	Ocaso do Sol
18 de Março	0618	1,1 m	1251	3,3 m	1846

#### 8. COMUNICAÇÕES

A CR comunicará através de **VHF Canal 09**

### 9. ÁREA DE REGATA / CAMPOS DE REGATA

<p><b>Largada e Chegada - Belém</b></p>  <p><b>Percurso 1</b> Belém - C4 - MECO - N1 Belém</p> <p><b>Percurso 2</b> Belém - C4 - N2 - N1 - Belém</p>	<p><b>Percurso 1</b></p> 
<p><b>Percurso 2</b></p> 	

Largada e Chegada Alternativas - Oeiras	
 <p>The map shows the starting line 'Linha de Largada' (purple line) connecting the 'Farolim Verde' (green box) and 'Porto de Recreio de Oeiras' (grey area) to the 'Lage' (yellow box) on the eastern shore of the bay.</p>	 <p>The map shows the arrival line 'Linha de Chegada' (purple line) connecting the 'Farolim Verde' (green box) and 'Porto de Recreio de Oeiras' (grey area) to the 'N°1' (green box) on the southern shore. The map also displays various navigational markers, including depth soundings and symbols for rocks or hazards.</p>

Belém, 3 de Fevereiro de 2023  
A Autoridade Organizadora